



**PROGRAM
REGIONALNY**
NARODOWA STRATEGIA SPÓJNOŚCI




WOJEWÓDZTWO PODKARPACKIE


UNIA EUROPEJSKA
EUROPEJSKI FUNDUSZ
ROZWOJU REGIONALNEGO



ispik



**"Budowa i konfiguracja oprogramowań
oraz implementacja systemów Systemu Informacji
Przestrzennej Powiatu Tarnobrzeskiego"**





PROGRAM
REGIONALNY
NARODOWA STRATEGIA SPÓJNOŚCI



WOJEWÓDZTWO PODKARPACKIE

UNIA EUROPEJSKA
EUROPEJSKI FUNDUSZ
ROZWOJU REGIONALNEGO



Realizacja SIPPT Powiatu Tarnobrzieskiego zadania, wyzwania, wyniki

Łukasz Łukasiewicz ISPIK S.A.



Baranów Sandomierski 25 lutego 2013



KALENDARIUM PROJEKTU

- 1 lutego 2012 – podpisanie umowy
- 28 marca 2012 – odbiór Etapu I – dostarczenie oprogramowania w środowisku testowy
- 14 września 2012 – odbiór Etapu II – budowa i konfiguracja oprogramowania
- 14 grudnia 2012 – odbiór Etapu III – odbiór końcowy



ZADANIA

- Opracowanie dokumentacji projektowej oraz koncepcji wdrożenia systemu
- Dostarczenie i uruchomienie oprogramowania narzędziowego w środowisku testowym
- Budowa i wdrożenie trzech portali tematycznych dedykowanych trzem grupom użytkowników
- Uruchomienie aplikacji funkcjonalnych SIPPT – funkcji systemu
- Pozyskanie, dostosowanie, integracja i zasilenie zbiorów danych przestrzennych dedykowanych SIPPT
- Opracowanie metadanych geoinformacyjnych opisujących bazy danych SIPPT
- Wdrożenie i konfiguracja systemu
- Przeprowadzenie szkoleń w zakresie obsługi i administracji SIPPT



WYZWANIA

- Termin realizacji – 10 miesięcy
- Opracowanie i realizacja koncepcji systemu
- Pozyskanie, integracja i zasilenie baz danych z różnych źródeł
- Opracowanie i uruchomienie licznych funkcji wspierających użytkowników systemu



WYNIKI – Starostwo Powiatowe

- Serwis WWW dedykowany pracownikom Starostwa Powiatowego
- Zaawansowana platforma oprogramowania i usług w środowisku WWW
- Szybki intuicyjny dostęp do różnorodnych zbiorów danych przestrzennych
- Zbiór czterech aplikacji – grup funkcji dedykowany realizacji różnorodnych zadań powiatu
- Intuicyjny i szybki dostęp do pełnej bazy EGiB
- Dostęp do mapy zasadniczej w środowisku WWW



WYNIKI – Gminy Powiatu

- Serwis WWW dedykowany pracownikom Urzędów Gminnych
- Zaawansowana platforma oprogramowania i usług w środowisku WWW
- Szybki intuicyjny dostęp do różnorodnych zbiorów danych przestrzennych
- Zbiór sześciu aplikacji – grup funkcji dedykowany realizacji różnorodnych zadań gminnych
- Funkcje wspierające korzystanie z systemu – wirtualny konsultant
- Bazy wiedzy i interaktywne kursy wspierające użytkowników



WYNIKI – Internauci

- Dostęp do 6 serwisów tematycznych
- Dostęp do 3 tematycznych modułów mapowych
- Dostęp do 10 map – profili tematycznych
- Dostęp do 253 warstw tematycznych
- Dostęp do danych 3D
- Dostęp do metadanych oraz usług OGC
- Funkcje wspierające użytkownika



STATYSTYKI

- 9 dostarczonych i uruchomionych modułów
- 3 serwisy tematyczne WWW
- 15 aplikacji – grup funkcji i danych
- 585 wektorowych warstw geoinformacyjnych
- 348 rastrowych warstw geoinformacyjnych
- 102 unikalnych użytkowników



Geodane – grupy tematyczne:


- I
- II
- III



Metadane

Usługi danych przestrzennych:

- wyszukiwanie
- przeglądanie
- pobieranie
- przekształcanie



Standardy OGC:

- CSW
- WMS
- GML



Dziękuję za uwagę !

Łukasz Łukasiewicz

ISPiK S.A., <http://www.ispik.pl>

+32 301 10 73; 0 668 849 097

llukasiewicz@ispik.pl ; GG:13258956

